


escalada clàssica

LA GORRA MARINERA

Quart grau per als navegants del mare "Montserratinus"



COMARCA: Bages



Les Gorres no necessiten cap mena de presentació per als escaladors del país. Indret d'aprenentatge, d'agradables escalades al sol, de roca ferma, dels millors còdols cantelluts de tota la serralada. Escalada per divertir-se, escalada per gaudir, escalada per passejar, per fer de turista. Escalada essencial. A la via del davant de la Gorra Marinera trobem un dels trams de IV^o grau més agradables de la zona de les Tebes i per extensió de tot el massís montserratí, el que també es podria interpretar com ... "i per extensió, de tota la geografia catalana". Visca el IV^o grau!!!



escalada clàssica



Via pel Davant

Descripció: Per accedir a la terrassa intermèdia de la paret des de la base (per on passa el transitat camí de Sant Jeroni), el millor és pujar pels tres primers llargs de la via "Jordi Monterde", que està molt ben equipada, amb bones reunions i que transcorre pel marge dret de la paret. De fet la Ro se situa just per sobre del primer nucli d'arbusts situats per sobre del revolt del camí, al marge dret de la

base. El primer llarg presenta algun tramet més vertical i cantellut (IV+ - IV^o), els llargs segon i tercer, uns 30 metres cadascun, són de trànsit, més tombats, amb la roca més fràgil, però alhora molt ben assegurats. Arribem, doncs, al peu de l'ampla cornisa que representa la part superior de la rampa d'entrada. Estem a mitja paret i coincidim amb el traçat de la via Davant original que venia a aquest punt per la fàcil cornisa que serveix per arribar a les runes de l'antiga ermita que resta a l'esquerra del replà. El llarg de corda que ve ara, el de la via Davant original, és potser el millor llarg de quart grau de tots els Gorros. Ben equipat, les assegurances ens van mostrant el camí més evident per aquest pany de roca vertical i amb pressa molt generosa i ferma (IV^o - IV+), fem l'R4 poc per sota el cim per evitar fregament de cordes. El darrer llarg, tombat i cantellut, és fàcil i evident, ben assegurat i només caldrà anar una mica amb compte amb la qualitat de la roca, que ja no és excel·lent i immillorable com a l'anterior llarg (III+).

Primera ascensió: Ignasi Capeta i Noves.

Longitud: 145 metres (30 + 30 + 30 + 35 + 20).

Orientació: nord-est.

Material: 10 bagues exprés més reunions.

Observacions: una de les millors vies de Gorros, el part per la càrrega històrica que comporta, ja que va ser la primera via llarga del monòlit.

Via Lusilla-Gil-Casanovas

Descripció: l'inici de la via té lloc a la gran bauma vermellosa on localitzarem les runes de l'ermita de Sant Jaume. Flanquegem en horitzontal vers a l'esquerra tot seguint una exigua cornisa o franja vermella, ben equipa-

da (burins i instal·lacions de la part superior de les vies de la zona de totxos situada sota aquest pany de paret). Malgrat tot l'escalada és molt fina (V+/Ao). Conclòs el flanqueig arribem a una gran bauma que travessarem de punta a punta (I*), pas de IV— al final, per realitzar la reunió al marge esquerra de la bauma. R1. Sortim en artificial utilitzant uns burins molt rovellats (A1-1 pas i 2/3 passos d'Ae) per sortir en lliure per una placa vertical i cantelluda (V+) que ràpidament perd verticalitat i dificultat (IV*/III*). Seguim "a pèl" fins a una enorme bauma esquerdada a la qual pujarem per la dreta, si bé la reunió la trobarem al marge contrari, o sigui, al marge esquerra. R2. Trobem ara el llarg clau: l'artificial que supera la cicatriu de la gran bauma, on l'escalador restarà completament penjat del sostre, que resulta estar bastant equipat (tacs, pitons i pont de roca), si bé haurem d'equipar uns 4 passos (A3 i A3e). Sortim de l'artificial de burí de peces deteriorades, i flanquegem vers a l'esquerra per buscar el forat on es localitza l'R3 (un pas de IV* en sortir dels estreps). El darrer llarg, completament desequipat, té una sortida vertical per un mur situat a l'esquerra de l'R3 (IV+/IV*) que ràpidament perd verticalitat (IV*/III*). Merlet gegant per assegurar aquest darrer llarg.

Primera ascensió: Miguel Lusilla, Agustí Gil i Jaume Casanovas, el 27 de juny del 1965.

Longitud: 145 metres.

Orientació: Est, sud-est.

Material: Equipament antic i degradat: burins vetusts i tacs configuren un sostre d'artificial parcialment equipat. Cal dur Friends i tascons variats, cordills de 3 mil·límetres de diàmetre i xapes recuperables.

Observacions: Antuvi clàssica de gran prestigi per a l'escalada artificial. Avui resta bas-

Camping
Montsant Park
.com

www.campingmontsantpark.com - campingmontsant@gmail.com
C-242 Partida Pedrenyeres, s/n 43363 Ulldemolins telf 977 5617 08 / 638 86 61 14



Càmping situat a la "vall del Silenci" (Priorat - Montsant)
Proper a les escoles d'escalada de Siurana i Margalef.

Natura, cultura i gastronomia.

10% de descompte als lectors de Natura i Aventura

serveis: adaptat a minusvalies - supermercat - bar restaurant - wifi gratuïta - piscina - zona esportiva - minigolf - pista petanca - zona infantil - dubtes aigua calenta i freda - bugaderia - s'admeten animals domèstics vacunats

tant oblidada. És entranyable el comentari que van fer en Josep M. Rodés i en Ferran Labraña, autors de la primera guia d'escalades de Gorros i Sant Benet (Tebas-Tebaida), l'any 1973, guia publicada per l'Abadia de Montserrat i que té l'anotació següent: "No hi ha dubte que aquesta és la més difícil de les escalades que solquen les parets de les Magdalenes. Efectuada l'any 1965 s'ha vist, fins ara, poc visitada, car la seva dificultat i el seu recorregut capriciós la fan només factible als experts grimpadors, que han de fer gala d'un gran domini de la tècnica artificial i d'escalada lliure de dificultat extrema".

Com arribar-hi: Sortirem des del monestir de Montserrat. Se'ns presenten dues opcions:


A) La còmoda que passa per pujar amb el Funicular de Sant Joan fins al Pla de les Taràntules i prendre el camí de Sant Jeroni (vers a la dreta) per anar al peu del vessant



TODA UNA GAMA DE GPS PARA TUS ACTIVIDADES AL AIRE LIBRE

¡Sigue al guía!


TwoNav
by CompeGPS





 facebook.com/compegps

 @compegps

www.CompeGPS.com

escalada clàssica




NE o agafar el camí de Sant Joan, (recte vers al SO) per anar al vessant SE. Aproximació de 5 a 10 minuts.

B) La versió "excursionista" passa per pujar a peu des del Monestir per les escales que pugen en direcció cap a Sant Benet (GR) fins a la plaça de Santa Anna i des d'aquí prendre el trencall de la dreta que passa per l'ermita de Santa Anna i la cova de Santa Anna Vella (PR C-19) fins al Pla de les Taràntules. Calcular uns 40 minuts de marxa d'aproximació.

Descens: Desgrimpant pel vessant O, amb un petit ràpel opcional a la part final (si no desgrimpada de II+).

Comentaris: La Gorra Marinera és la més baixa del rosari d'agulles Gorres-Magdalenes (també conegudes com les Tossires) que formen el marc de fons tan característic que tanca l'horitzó de la muntanya quan la mireu des de la plaça del Monestir. La seva forma ens recorda el típic gorro de capità de vaixell.



Novetats editorials

LOS 50 MEJORES PUERTOS DE LOS ALPES EN BICICLETA

Autor: Rudolf Geser
 Editorial: Llectio Edicions
 Preu: 19,50€
 Nombre de pàgines: 216


Les carreteres dels ports alpins son un desafiament per a tot ciclista de carretera amb ambicions esportives. En aquest volum es recopilen els 50 ports més espectaculars, aptes per a bicicleta de carretera, en totes les regions dels Alps, amb tots els graus de dificultat. Cada port es presenta amb la seva fotografia, la descripció de la ruta exacta, les dades de les pendent, el mapa detallat i el perfil d'alçada. També inclou nombroses indicacions d'atraccions naturals i turístiques que ens podem trobar durant la ruta.



PARQUÈ NACIONAL DE PICOS DE EUROPA

Editorial: Editorial Alpina
 Col·lecció: carpeta Alpina
 Preu: 10€

Nova edició actualitzada de los mapes que comprenen la pràctica totalitat del Parc Nacional dels Picos de Europa. La revisió s'ha centrat bàsicament en la incorporació de la xarxa de senders de gran i petit recorregut. Igualment s'ha posat èmfasi en l'adequació i millora de tota la xarxa de camins i corriols, així com pistes i carreteres. Finalment també s'han posat al dia els serveis i allotjaments de la zona, especialment en el que fa referència als refugis i albergs de muntanya. Els mapes venen presentats en una pràctica carpeta que permet accedir amb comoditat a ambdós mapes, en funció de la massís o la zona on es trobi.



Aquest estiu: Samerretes Petit Crestas !!!



www.pakocrestas.com/tiendas-amigas

On trobar-les?

BARCELONA: * Nus
 * Balmat esports
 * Tot Muntanya
 * Llibreria Horitzons
 GIRONA: * Esports Aresta
 GÓSOL: * Moli de Gósol
 GRANOLERS: * Camp IV
 MABRÉS: * Esports eim
 MABARÓ: * Dom Esports
 MONTSERRAT:
 * Balcó de la Lluna
 * Bar Ana * Bar Alhambra
 * Restaurant La Torre
 OLOT: * Esports Aresta
 SABADELL:
 * Camarasa Esports
 TERRASSA:
 * Camarasa Esports
 VIC: * Muntanya Llibres