

# VALLE DE BENÀS PIRINEOS BAJO CERO

Pako Sánchez




**C**ON la llegada del frío y las nevadas, el escondido valle de Benàs (Benasque) sufre, anualmente, una enorme transformación. El poblado, verdadero centro neurálgico del Pirineo oscense, despierta de la tranquila calma del otoño para comprobar como sus calles vuelven a bullir con el turismo. Entre los atropellados visitantes, unos pocos, -cada vez menos-, van en busca de un raro tesoro: el agua paralizada, convertida en estático hielo vertical. Las cascadas cristalinas y efímeras.

Aquellos buscadores de hielo tienen una manera de vestir, de caminar y de actuar que los diferencia de los restantes visitantes. Ellos observan meticulosamente a los de su clan; miradas rápidas y desconfiadas en busca de un rostro conocido. Suelen intercambiar las palabras justas, siempre en busca de recíproca información sobre el estado que aquel elemento misterioso que tanto anhelan.

Unos cuantos días -por desgracia menos de los ansiados-, la mayoría de torrenteras situadas a los pies de los gigantes pirenaicos, reducen su vitalidad líquida a la mínima expresión, y se protegen del frío con frágiles estructuras sólidas. Será entonces cuando los siempre extravagantes escaladores de saltos helados encontrarán su botín con fácil acceso, y se evitarán caminar varias horas en busca de las lejanas islas afortunadas conocidas como Aigualluts y Perramó.

Tal como en su día obraron los intrépidos navegantes de mares desconocidos, los buscadores de hielo gustan de reunir y coleccionar información. Poco a poco se congregan los datos que destruyen lo incógnito, uniendo la extensa línea entre el agua y la tierra. Siempre hay unos cuantos que buscan, encuentran, divulgan y transcriben sobre el papel estrafalarios dibujos, que interpretan los restantes bailarines de lo gélido. Dígase que, entre lo más reciente, se han dado a conocer unas trazas cercanas, situadas a menos altura y de más difícil formación. Débase entonces no desesperar en la siempre difícil localización de los itinerarios que a continuación, por suerte o por desgracia, se pregonan.

Vigilando los fríos lares, sobresalen las siempre altivas cumbres nevadas. ¡Ay!. ¡Cuánto se os venera, colosos del Pirineo!. Observad, una vez más, como el pobre hombre se interna por vuestros parajes, quejoso por encontrar aquello que aún es más pasajero que su propia vida: las huidizas cascadas de hielo.



Arriba.  
En las cortinas de hielo de la cascada de los Cursetistas  
En el centro.  
Curiosas formaciones de la "Por allí asoma"  
A la derecha.  
Bajo el primer largo de la cascada de las Trabadas  
Debajo.  
La divertida Aiguazú







### ● ZONA 1 - TORRETERA DE SAUNC

**Acceso:** Desde el pueblo de Saunc tomar el camino empedrado situado a la izquierda orográfica del río principal. Para acceder a la torrentera en sí debemos escalar un paso delicado de "mata-tracción" - 1 h.

■ **1. TORRENTE DE SAUNC** - 170 m resaltes de 70°/80°. Anotaciones: Orientación sur. Muy pocas posibilidades de encontrarla en condiciones.

■ **1ª. ascensión:** Manel de la Matta y Jordi Marmolejo el 13 de febrero de 1999

■ **Descenso:** en râppel.

### ● ZONA 2 - BENÀS

**Acceso:** Cascada visible desde el propio pueblo, situada en una especie de circo rocoso que se localiza bajo el pueblo de Cerler. Tomar un camino que nace al norte de las edificaciones e instalaciones deportivas de la escuela municipal. 30 min. aproximación.

■ **2. CASCADA EXTRAÑOS EN LA NOCHE** - 80 m 80° máximo (resalte de 2 m). Suele bajar bastante caudal de agua.

■ **1ª. ascensión:** Javier García y Eduardo Cuber, el 14 de febrero de 1999.

■ **Descenso:** râppel.

### ● ZONA 3 - DESVÍO DE LA CARRETERA DE CERLER

**Acceso:** Apenas a un centenar de metros de la desviación, subiendo hacia Cerler, encontramos la primera cascada bien visible. 5 minutos. La segunda de ellas está un poco por encima del mirador, siguiendo un camino que nace a la derecha de la torrentera, siguiendo un camino que nace a la derecha de la torrentera, marcha de 5 a 10 minutos. (camino antiguo de Cerler).

■ **3. CASCADA DE LOS CURSETISTAS** - 30 m. 75° - posibilidad de una variante a la derecha con cortinas de 90°. Hay que vigilar con las estalactitas que cuelgan sobre la cascada.

■ **1ª. ascensión:** cursillo de la EEAMB, diciembre de 1994.

■ **Descenso:** râppel de un puente de hielo o flanqueando hacia la derecha.

**Nota:** a la derecha de las citadas cascadas se forman coladas de hielo fino y precario de unos 30 m de longitud, que han recibido alguna ascensión. Las citadas cascadas siempre están en formación y se deshuelan antes de que la estructura se consolide lo suficiente como para que puedan resultar seguras.

■ **4. CASCADA DEL MIRADOR** - 20 m, máx 80°. Suele mostrar hielo muy fino, sobre todo en la parte superior, pocas posibilidades de asegurarse. En la parte alta encontramos un tronco horizontal característico.

■ **1ª. ascensión:** sin datos.

■ **Descenso:** râppel.

### ● ZONA 4 - TORRENTE DE ARBONÉS

**Acceso:** Dejar el coche en una curva cerrada característica, kilómetros mas adelante del cuartel militar de Cerler. Tomar una pista que lleva a una cabaña y a una presa. Las cascadas se sitúan en una especie de barranco escondido. 20 min.

■ **5. CASCADA BOM** - 110 m. columna inicial de 90°. Suele bajar bastante caudal de agua.

■ **1ª. ascensión:** L. Cebrián.

■ **Descenso:** Râppel y caminando por el bosque.

■ **6. CASCADA ARDONÉS** - 60 m de recorrido, máximo 80. Bastante escondida, suele estar en condiciones.

■ **1ª. ascensión:** L. Cebrián.

■ **Descenso:** râppel.

### ● ZONA 5 - EL AMPRIU

**Acceso:** justo al final de la carretera que da acceso a las pistas de esquí encontramos un par de cascadas. Aproximaciones cortas de 5 a 15 min.

■ **7. TORRETERA DE L'AMPRIU** - pequeños muros de boulder, de 60°/70° con un breve tramo de 85°/90°. Atención a las pozas.

■ **1ª. ascensión:** sin datos.

■ **Descenso:** caminando por cualquiera de las dos márgenes de la torrentera.

■ **8. CASCADA DE LA SILLA DE L'AMPRIU** - 35 m - 75° - situada cerca de la estación de la Silla, bien visible desde el aparcamiento.

■ **1ª. ascensión:** sin datos.

■ **Descenso:** andando por la derecha.

### ● ZONA 6 - CARA NORTE DEL PICO DE CERLER

**Acceso:** Antes de llegar al final de la carretera del Ampriu, dejar el coche cuando estemos a la altura de la pared, tomar dirección sur, cruzando el río, hasta el pie de la pared. 20 minutos. Todas las cascadas se sitúan en los contrafuertes rocosos de la parte inferior del Pico Cerler. Dada la abundancia de las mismas, es aconsejable conseguir una reseña detallada, que nos la facilitarán en la Escuela de Alta Montaña o en la tienda de deportes Barrabès.

■ **9. VÍA JACK DANI** - 100 m. Vº mixto.

■ **1ª. ascensión:** Dani Ascaso, Javier Ballester y Xavi Teixidor, invierno 1996.

■ **Descenso:** râppel.

■ **10. CORREDOR DE BABEL** - 200 m - IVº mixto y 70°.

■ **1ª. ascensión:** Dani Ascaso, Javier Ballester y Xavi Teixidor, invierno 1996.

■ **Descenso:** caminando

■ **11. ACCESO POR GOULOTTE** - 30 m - 70°.

■ **1ª. ascensión:** Dani Ascaso, Javier Ballester y Xavi Teixidor, invierno 1996.

■ **Descenso:** culminar el corredor de las cascadas para bajar caminando.

■ **12. ACCESO POR LA DERECHA** - 25 m - 70°.

■ **1ª. ascensión:** Dani Ascaso, Javier Ballester y Xavi Teixidor, invierno 1996.

■ **Descenso:** idéntico a la cascada anterior.

■ **13. CASCADA MIXTO** - 25 m - 75°/80°.

■ **1ª. ascensión:** Dani Ascaso, Javier Ballester y Xavi Teixidor, invierno 1996.

■ **Descenso:** râppel.

■ **14. GOULOTTE MIXTO** - 35 m - 75°/90°.

■ **1ª. ascensión:** Dani Ascaso, Javier Ballester y Xavi Teixidor, invierno 1996.

■ **Descenso:** râppel.

■ **15. PLACA MIXTA + CHUPÓN** - 35 m - 1 paso 90°.

■ **1ª. ascensión:** Dani Ascaso, Javier Ballester y Xavi Teixidor, invierno 1996.

■ **Descenso:** râppel.

■ **16. LA GUAPA** - 20 m - 80°.

■ **1ª. ascensión:** Dani Ascaso, Javier Ballester y Xavi Teixidor, invierno 1996.

■ **Descenso:** râppel.

■ **17. BOULDER EL PASILLO** - 20 m - 75°/80°.

■ **1ª. ascensión:** Dani Ascaso, Javier Ballester y Xavi Teixidor, invierno 1996.

■ **Descenso:** râppel.

■ **18. CORREDOR EL REAJUSTE** - 200 m - Vº mixto - 75°.

■ **1ª. ascensión:** Xavi Teixidor, febrero 1996.

■ **Descenso:** caminando.

■ **19. FRIKIS ON THE ICE** - 40 m - 70°.

■ **1ª. ascensión:** Dani Ascaso, 18 marzo 1996.

■ **Descenso:** râppel.

■ **20. CORREDOR MIXTO'S** - 35 m - 65° IVº.

■ **1ª. ascensión:** Dani Ascaso, 18 marzo 1996.

■ **Descenso:** râppel

■ **21. MIDNIGHT CLIMBER** - 95 m - 6a mixto 80°.



- **1ª. ascensión:** Xavi Teixidor, Quim Pons, Xavier Mercader, 6 abril 1996.

- **Descenso:** ràppel

- **22. LINDA NOCHE DE ABRIL** - 30 m - 85°.

- **1ª. ascensión:** Dani Ascaso, 5 abril 1996.

- **Descenso:** ràppel

- **23. MIXTING** - 45 m. 70° - V+.

- **1ª. ascensión:** Jordi Marmolejo, 5 abril 1996.

- **Descenso:** ràppel.

- **24. CORREDOR DEL FONDO** - 45 m. V+ y 80°.

- **1ª. ascensión:** Xavi Teixidor, 6 abril 1996.

- **Descenso:** caminando.

### ● ZONA 7 - CARRETERA DE BENASQUE HASTA EL FINAL DE LA MISMA (REMUNE)

A lado y lado de la carretera, a medida que ganamos altura, encontramos las siguientes cascadas.

- **25. CASCADA DE LA RUDA** - 45 m - 80° máximo, bastante 70°/75°. ancha y bonita. Situada en el margen izquierdo de la carretera, km 99,5. Aproximación: 15/20 min.

- **1ª. ascensión:** sin datos.

- **Descenso:** caminando hacia la derecha.

- **26. CASCADA MARISA ICE** - 30 m. 85° máximo, los primeros 10 m difíciles de proteger. Situada en el margen derecho de la carretera. km 102, dejar el coche en la presa del paso nuevo. Aproximación "jabali" por el bosque, 1 hora.

- **1ª. ascensión:** Sergio Mas y Dani Ascaso el 20 de febrero de 1994.

- **27. LA CANAL SECA** - 400 m de desnivel. 4 resaltes de 30 a 35 m. 75° y V° mixto. posibilidad de continuar la canal hasta la Punta Cabellut (1500 m de desnivel). Gran canalón de evacuación de grandes aludes. Tan solo es aconsejable con mucho frío y con las zonas superiores poco nevadas. Ambiente dantesco durante toda la escalada dada la gran cantidad de troncos muertos y detritus natural que puebla la canal. Se encuentra a la derecha de la carretera, siguiendo la pista forestal del Plan de Senarta a Puente de Cregüena. Aproximación: 30 minutos. Vista frontal desde la carretera en el km 104.

- **1ª. ascensión:** Neus Doménech, Lluís Subirana y Pako Sánchez, el 7 de diciembre de 1.997.

- **Descenso** por el mismo itinerario, ràppels equipados con spits y clavos.

- **28. CASCADA DE LAS TRABADAS** - 80 m, 75° máximo. Cascada situada en medio del bosque desolado por el gran alud que cayó el invierno de 1996. Situado al margen derecho de la carretera, deberemos tomar la pista forestal que va de Plan de Senarta hasta el Puente de Cregüena. 15 min. de aproximación desde la pista. Vista frontal desde la carretera en el km 104,5.

- **29. CASCADA POR ALLÍ ASOMA** - 60 m, 80° máximo, los 20 primeros metros crean unas estructuras muy peculiares. Situada en el margen izquierdo de la carretera, km 103. Aproximación: 10 min.

- **1ª. ascensión:** Javier García y Eduardo Cuber, diciembre de 1998.

- **Descenso:** ràppel.

- **30. CASCADA AIGUAZÚ** - 55 m, 60°/65° con un tramo de 80°. Situada en el margen izquierdo de la carretera, Km 104. Aproximación: 2 minutos.

- **1ª. ascensión:** cursillo de la EEAMB invierno de 1995.

- **Descenso:** ràppel.

- **31. CASCADA GEMMA** - 40 m. 60°/65° con dos breves muros de 80° y 85°. Muy expuesta al sol, difícilmente formada. situado al margen izquierdo de la carretera, km 104,6. Aproximación de unos 15 minutos penosos por la inclinación del terreno.

- **1ª. ascensión:** Jordi Vilamajor y Pako Sánchez el 26 de febrero de 1996.

- **Descenso:** ràppel

- **32. CASCADA DE LOS BAÑOS** - 110 m, 85°/90°.

Muy visible desde la salida de túnel situado más allá del km 105. situada sobre el edificio de los Baños, deberemos caminar unos 20 minutos desde la citada construcción hasta la cascada. Cuando las nevadas son importantes queda oculta bajo el manto blanco.

- **1ª. ascensión:** sin datos.

- **Descenso:** ràppel.

- **33. CASCADA DE GORGUTES** - 55 m - 65°/70°. Situada más al norte del final de la carretera, bajo los contrafuertes rocosos de la vertiente este del Pico del Puerto Biello. caudal abundante, muy raramente en condiciones. Aproximación: 30 a 40 minutos.

- **1ª. ascensión:** sin datos.

- **Descenso:** Caminando hacia el norte.

### ● ZONA 8 - HOSPITAL DE BENÁS

**Acceso:** Justo en las proximidades del Hospital, en la torrentera conocida como el Vado de l'Espital, encontramos estos cortos pero verticales resaltes. Orientación norte.

- **34. CASCADA DEL HOSPITAL** - 25 m - 80° a 90°.

- **1ª. ascensión:** sin datos.

- **Descenso:** ràppel.

### ● ZONA 9 - PINAR DE SENARTA

**Acceso:** carretera del Hospital al Plan d'Estan. Si la misma está lo suficientemente nevada como para que las pistas de esquí de fondo estén abiertas, abstenerse de ir a la zona, puesto que las cascadas estarán cubiertas por el hielo. Zona aconsejable para "pinchar" a finales de otoño, antes de las grandes nevadas. Por desgracia no es de extrañar que las heladas sean perezosas y se vean aventajadas por las primeras precipitaciones importantes. Las primeras cuatro cascadas son visibles desde la pleta de Paderna, (Aproximación de 5 a 15 min) las tres últimas quedan más ocultas, unos trescientos metros más a la derecha y a un poco más de altura. (Aproximación 20 min). Todas las cascadas son torrenteras con resaltes. Orientación norte.

- **35. CASCADA ANSILS** - 25 m - 65°

- **1ª. ascensión:** J. Bernat, C. Anadón y V. Gambón, invierno 1.992/93.

- **Descenso:** ràppel.

- **36. CASCADA BENÁS** - 35 m - 80°

- **1ª. ascensión:** J. Bernat, C. Anadón y V. Gambón, invierno 1.992/93.

- **Descenso:** ràppel.

- **37. CASCADA ME FA GOI** - 20 m - 70°

- **1ª. ascensión:** J. Bernat, C. Anadón y V. Gambón, invierno 1.992/93.

- **Descenso:** ràppel.

- **38. CASCADA SARLLÉ** - 35 m - 80°

- **1ª. ascensión:** J. Bernat, C. Anadón y V. Gambón, invierno 1.992/93.

- **Descenso:** ràppel.

- **39. CASCADA PLIS - PLAS** - 40 m - 80°

- **1ª. ascensión:** Neus Doménech y Pako Sánchez, 22 noviembre 1998.

- **Descenso:** ràppel.

- **40. CASCADA PITAS - PALLAS** - 35 m - 70°


- **1ª. ascensión:** Neus Doménech y Pako Sánchez, 22 noviembre 1998.

- **Descenso:** ràppel.


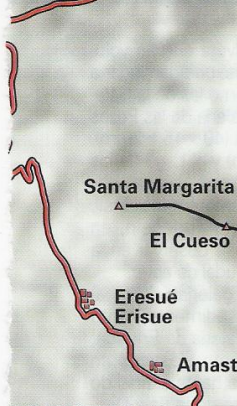
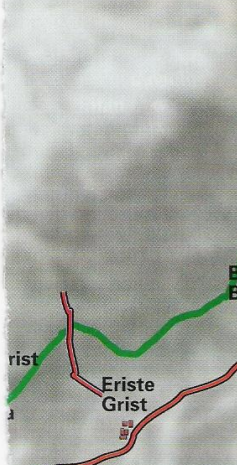
- **41. CASCADA SINGLOT** - 35 m - 65°

- **1ª. ascensión:** Neus Doménech y Pako Sánchez, 22 noviembre 1998.

- **Descenso:** ràppel. □







Arriba.  
 Segundo largo de la cascada de Baños  
 A la izquierda.  
 En la "Por allí asoma"  
 A la derecha.  
 La hermosa cascada Ardonés

