



El nou trekking circular
PAKO CRESTAS

VOLTA COMTEDELPORT

el nou trekking circular al voltant de la serra del Port del Comte

Jugant amb les paraules de la pròpia Serra del Port de Comte, la Volta COMTEDELPORT es una ruta circular de 4 dies (possible reduir-la a tres) que va voltant per tot aquest amplíssim massís del Pre-Pirineu i que ens permet tenir un coneixement variat de les valls i cims d'aquestes contrades. Anirem en el sentit invers de les agulles del rellotge i començarem al petit veïnat de cases de Canalda, antuvi poble despoblat que avui ha recuperat la vida gràcies a la rehabilitació de les poques cases disperses que configuren aquest pintoresc indret. La primera etapa va seguint el G.R. 1, el qual va una mica per sota la carretera L-401 amb prou encert com perquè la mateixa no sigui visible en tot el recorregut, exceptuant el tram final.

Primer passem sota l'imponent roca de Canalda, morada de voltors i d'alguns que altre escalador atrevit, després per les proximitats del Zoo dels Pirineus (de visita obligada per un altre dia que estiguem fent turisme de visites enlloc de turisme de peu), i més tard, transitem per sota dels cingles del Castell d'Oden, per arribar posteriorment a les proximitats de Cambrils, on trobarem l'hostelet vermell de Ca l'Agustí. Agradable indret on farem la primera nit. Per la tarda, abans de sopar, val la pena visitar el Sali de Cambrils, recentment rehabilitat.

El Sali de Cambrils és una antiga explotació ubicada a un lloc escarpat, datada documentalment de l'any 1780. Des de l'edat mitjana però, aquest or blanc ja era molt apreciat. El sistema d'obtenció de la sal era artesanal. L'aigua salada s'emmagatzemava en grans basses i des d'aquestes es transportava a les eres o bancals d'evaporació amb un sistema de canals de fusta, recs i regueres.

Dins l'explotació podem observar-hi 5 molins; 2 són de

sal, un de farina, un de pinso i un de pelador. Tots aquests molins funcionaven gràcies a la força de l'aigua dolça que, perquè tingués la suficient força com per fer funcionar les aspes del molins, s'emmagatzemava en una bassa i quan es volia fer anar el molí s'obria una aixeta que retornava l'aigua al riu. L'any 1963 va ser l'últim any que es va treure sal de l'explotació del Sali de Cambrils.



El segon dia travessarem la muntanya d'Alinyà. Indret solitari i salvatge per excel·lència. Les panoràmiques sobre les parets de roca calcària de les proximitats de Perles són impressionants.

Un veritable tresor quasi verge pels amants de l'escalada. Centenars i centenars de metres de roca de primeríssima qualitat estan esperant les atrevides mans dels primers grimpaire que vulguin solcar-les. Ara per ara només les aus campen a la seva sense cap altre company que no sigui el vent i el vertiginós buit.



Segurament es aquesta segona jornada l'etapa estrella de la volta comptedelport, per la seva gran varietat de paisatge. A la tardor els colors caducifolis i els abundants bolets li donen un encant incomparable. A la primavera trobarem tots els colors del verd. A l'estiu, de calor potser en fa una mica massa, i, a l'hivern, el fred i els colors nets de l'aire donaran al paisatge un plus més de soledat i melancolia. Passarem per sota la curiosa i arquejada *Penya de la Pena*, per pujar per la *Rasa dels Acens* fins a les altives *Collades*, on ja haurem assolit els 2.000 metres d'alçada que gairebé ja no deixarem. La nit la passarem a la no menyspreable alçada de 1.940 metres, al *Refugi de l'Arp*, on podrem gaudir de les postes de sol sense parangó a tota la *Serralada*.


El tercer dia es el dia de l'alta muntanya i dels cims. Pujarem els ondulats cimals de la *Tossa Pelada* i el *Pedró dels Quatre Batlles*, sostre de la ruta, de la *Serra* i de la comarca del *Solsonés*, amb els seus 2.388 metres d'alçada. Continuarem vers al sud per arribar a l'altre extrem de la serra, passant prèviament pel *Prat de Bacies* i pujant el panoràmic cim del *Puig de les Morreres*, amb una panoràmica increïblement aèria sobre la Catalunya central. Davallarem a la urbanització de les pistes d'esquí alpí de *Port del Comte* i des d'aquí, encara per fort pendent i de manera directa, perdem alçada fins als poc menys de 800 metres, on trobem el càmping *Morunys*, i en concret l'alberg de *Torre Baró*, on farem la tercera i darrera nit. Aquesta baixada, a més d'espectacular i directa (no en va baixem de manera constant 1.400 metres de desnivell), ens permet transitar en relativament poc temps des dels prats alpins i rasos de la part alta, al bosc d'alzines i roures de la part baixa.

El quart i darrer dia tanquem el cercle pujant un cim local i emblemàtic com es el *Codó*, de 1.528 metres d'alçada. Ho farem per una senda poc coneguda i força atractiva. Concretament estem parlant de l'anomenada ruta de les *Canaletes*. Prèviament haurem visitat *Sant Llorenç de Morunys* (visita obligada al monestir i al clos del poble antic) i a l'ermita de *Sant Serni del Grau*, una altra joia del romànic català.

El tram de pujada al *Codó* passa també pel curiós pas del *Roc Foradat*, bretxa oberta a la roca de manera artificial a base de cops de pic, per facilitar el pas del matxos (animals de càrrega).

Des del *Codó* contemplarem la curiosa i enclotada *Vall de Vilamala* al sud, tot un laberint de canons, gorgues, coves i parets; i cap al nord ens sorprendrà l'encinglada paret sud del *Puig de Morreres*, al sostre del qual just vàrem estar el jorn abans.

Per últim passem pel *Coll de Jou* o de la *Comarca*, on travessem la carretera i trobem una font d'aigua abundant, per concloure el cercle novament pel G.R. 1 amb una darrera sorpresa: el salt d'aigua de la *Perdiu* i els majestuosos boscos d'oms a les proximitats de *Canalda*, final de la travessia.



Tal com hem fet amb la ruta del Caracremada (de fet aquesta ruta va néixer com una variant més de la primera que s'ha consolidat amb personalitat pròpia), des de l'organització oferim un paquet sencer més econòmic que inclou les pernoctes, sopars, esmorzars, picnics, buff de record, mapa, pdf amb la descripció detallada de l'itinerari i variants, forfait de descomptes i ofertes en activitats a la comarca, tracks i descomptes del 5% al 15% a la botiga on-line de pakocrestas.com

Més informació de la ruta al següents enllaços:

<http://www.catalonia-trekking.com/trekkings-catalonia/volta-comtedelport/>

<http://volta-comtedelport/>

<https://comtedelport.wordpress.com/>



FITXA TÈCNICA

1r dia CANALDA – CAMBRILS D'ODÈN

Punt d'inici

Canalda

Punt final

Cambrils d'Odèn – Hostal Ca l'Agustí

Punts de referència * Canalda * Sant Martí * Sant Miquel * Castell d'Odèn * Creu de Della * Santa Bàrbara * Cambrils d'Odèn * Hotelet de muntanya Ca l'Agustí

Llargària

17 Km 180 mts.

Punt més alt

1.319 mts.

Punt més baix

1.001 mts.

Desnivells

+ 623 mts. / - 679 mts.

Tracks

Te'ls facilitem amb la inscripció.

2n dia CAMBRILS – MUNTANYA D'ALINYÀ – REFUGI DE L'ARP

Punt d'inici

Cambrils d'Odèn – Hostal Ca l'Agustí

Punt final

Refugi de l'Arp

Punts de referència * Cambrils * Pas del Llop * Pla del Gili * Cap de l'Estret * Patipaumes * l'Alzina d'Alinyà * Clot de la Jordana * Planell de la Gòrdia * Barraca de Sangonelles * Refugi de l'Ap.

Llargària

19 km. 190 mts.

Punt més alt

2.115 mts.

Punt més baix

1.101 mts.

Desnivells

+ 1.204 mts. / - 636 mts.

Tracks

Te'ls facilitem amb la inscripció.

3r dia
REFUGI DE L'ARP – PEDRÓ DELS
QUATRE BATLLES – SANT LLORENÇ DE
MORUNYS

Punt d'inici
Refugi de l'Arp

Punt final
Alberg Torre baró (càmping Morunys)

Punts de referència * Refugi de l'Arp * Prat de Font Arderic * Tossa Pelada * Pedró dels Quatre Batlles * Prat de Bacies – Les Morreres * Portell del Llop * Port del Comte * Santa Magdalena * Càmping Morunys. Nit a l'Alberg Torre Baró.

Llargària
20 Km. 460 mts.

Punt més alt
2.388 metres

Punt més baix
782 metres

Desnivells
+ 782 mts. / - 1.425 mts.

Tracks
Te'ls facilitem amb la inscripció.

4t dia
SANT LLORENÇ DE MORUNYS –
EL CODÓ – CAÑALDA

Punt d'inici
Alberg Torre baró (càmping Morunys)

Punt final
Canalda

Punts de referència
* Càmping Morunys * Sant Llorenç de Morunys * Sant Serní del Grau * El Codó * Coll de Jou * Salt de la Perdiu - Canalda



Llargària
12 Km. 420 mts.

Punt més alt
1.513 mts.

Punt més baix
651 mts.


Desnivells
+ 651 mts. / - 356 mts.

Tracks
Te'ls facilitem amb la inscripció.




CATALUNYA TREKKING - VIATGES D'AVENTURA
SORTIDES GRUP CATALUNYA UN PAIS MIL EXCURSIONS

www.catalonia-trekking.com, la web de viatges pel món i trekkings a casa nostra




Informació de nous trekkings:
TERRA INCOGNITA
LO COR DE LO PALLARS
SOSTRES DEL PAMANO
CADE 360°
VOLTÀ COMTE DEL PORT
i dels classics:
RUTA CARACREMADA
CAVALI DE VENT
PORTA DEL CEL
RUTA DEL CISTER
CARROS DE FOC ...



Grups oberts i participatius
CATALUNYA, UN PAIS
MIL EXCURSIONS
= CORBERES
= SERRA IRTA
= TARDOR A ALINYÀ
= TARDOR AL PALLARS
= LO COR AMB RAQUETES
= CLARS DE LA LLUNA



Les millors marques
als millors preus
= Roba
= escalada en roca
= escalada en gel
= ferrades
= motxilles
= tendes acampada
= calçat
= raquetes de neu
= mapes
= llibres



Les propostes més
suggerents amb la
participació d'en Pako
Crestas (coordinador
de l'agència mon petit)
i la contractació de
guies locals:
= RIF MARROQUÍ
= M GOUN
= STAGE GEL AIS TATRAS
= MADEIRA
= CAMERUN
= KEBNETKAISE
= ELBRUS
= MT MERU (NEPAL)



Autor del reportatge:

PAKO CRESTAS, Barcelona, 1969

Actualment viu al Garraf.

Alpinista, excursionista i divulgador de temes relacionats amb la muntanya.

Dissena i gestiona itineraris excursionistes com la Ruta del Caracremada.

Manté els webs www.pakocrestas.com i www.catalonia-trekking.com amb el projecte "Catalunya. Un país, mil excursions" i ressenyes d'alpinisme i escalada.

Les webs també disposen de botiga on-line amb varietat d'articles i marques que ens permet accedir a equipament de primer ordre.

Ha publicat una vintena de llibres i mapes, i un centenar de reportatges en revistes especialitzades de muntanya.

