

ALPINISME

AL CIRC D'ENGORGS

(PRIMERA PART)

Cada vegada més ens acostumem a les que jo anomeno pujades de "sube y baja" per anar a fer corredors de neu al Pirineu o cascades de gel. Cada vegada més ens anem acostumant a les comoditats, a les activitats ràpides, de tornada a casa al vespre i, si pot ser, evitar fer nit fora o, si la fem, fer-ho en un indret còmode, ben equipat i amb tots els serveis per poder sopar i esmorzar a la carta, etc...

Sense voler menysprear ni criticar aquesta manera de fer cada cop més comuna i arrelada, sobretot per les noves incorporacions a les disciplines de muntanya, m'agradaria reivindicar l'altre alpinisme. El muntanyisme d'antuvi, on la simbiosi entre l'escalada i l'estar a la muntanya fa un tot complet i ferm, que enriqueix l'experiència més enllà de la pròpia activitat esportiva.

Són moments màgics les tardes a l'alta muntanya hivernal a l'abric d'una cabana rústica, impregnada de les olors de fum, de bestiar i del pastor absent, fill etern de les muntanyes. La cuina bàsica del muntanyenc que prioritza el poc pes, el valor energètic, certs petits luxes pel paladar. Petits tresors gastronòmics que a terra baixa serien un pobre vermut i aquí, a les alçades fredes de la muntanya hivernal, són veritables "tastets de cardinal".

Serrem troncs secs i els portem vers la cabana, abans que la posta de sol posi en marxa les marinades de tarda i les ombres de l'ocàs desplomïn els termòmetres exteriors. Estarem doncs a recer de l'estufa, sentint el soroll sord dels troncs que agonitzen a la foguera, i veient el vapor de la sopa que ja està a punt de bullir.

En les converses, l'escalada d'avui, el projecte de demà. Al dia següent tenim la sort de donar la benvinguda a una altre dia esplèndid de sol i fred. Sembla que l'astre rei hagi despuntat especialment per a nosaltres. La neu, al vessant ombrívol, estarà fantàstica. Cada llarg de corda serà un recital d'alegria, de bons moviments. Caminarem com gats per la teulada d'una església. Atents, curiosos, cauts. Metre a metre l'abisme restarà per sota. Dalt de l'aresta ens tornarà a donar la benvinguda el Sol i les alegries de la feina ben feta. Una via d'alpinisme més a la col·lecció. Simplement, de vegades la vida es tan bàsica que quasi supera la perfecció.

Per aquells que vulguin aquest tipus d'alpinisme romàntic, solitari, lent, sense glòria, sense pols, sense brutícia, us presento l'escenari dels vessants nord dels cims de la Tosseta de l'Esquella i del Pic d'Engorgs. Són escenaris que resten ocults al nord de la serralada, rere l'amable, assolellat i ondular circ d'Engorgs, a la Cerdanya, la comarca catalana on el Sol brilla per partida doble.



Pakocrestas.com
portal de muntanya
botiga on-line

equipa els teus millors somnis
500 excursions i 500 ressenyes d'alpinisme

5 anys de

RUTA CARACREMADA
la ruta del Prepirineu català

PASQUA 2015 - DEL 3 AL 6 D'ABRIL
PARTICIPA EN LA PRIMERA TRAVESSIA ANUAL
AMB LA COL·LABORACIÓ D'EN PAKO CRESTAS
DISSENYADOR DE LA RUTA

www.rutacaracremada.com
615626813 - caracremada@live.com

FITXA TÈCNICA:

PIC ORIENTAL DE LA TOSSETA DE L'ESQUELLA 2.857 metres. VESSANT N.

Punt de partida: Refugi d'Engorgs, 2.375 metres

Com arribar: Agafar la carretera que puja a Meranges i continua cap a Malniu. Hi ha dues alternatives, si la pista no està oberta fins a Malniu o la neu és abundant, el millor és deixar el vehicle als plànols de la Mollera (1.750 m) i pujar cap al nord remuntant la vall de Valltova pel marge dret de les aigües fins al refugi. Calcular 1:50 h de marxa. Si la neu no és abundant i la pista està oberta fins al refugi de Malniu, podem aproximar flanquejant per la vessant SO del Puigpedrós (Serrat de les Morelles) seguint el GR 11 fins al refugi d'Engorgs. Calcular 1:45 h de marxa si no hi ha neu. On dormir: Refugi d'Engorgs, també conegut com Joaquim Folch i Girona, propietat de la FEEC, lliure i molt ben conservat. 24 places, Taula, cadires, mantes, lliteres amb matalassos, estufa (no hi ha llenya a prop). 2.375 metres.

Cartografia útil: * TOSSA PLANA - Puigpedrós - Mapa guia d'hivern, editat per Editorial Alpina i Geo Estel. Escala 1: 25.000.

Aproximació: Pujar per la coma situada al nord del refugi i a l'esquerra de la vall principal que s'orienta cap al gran coll de la Portella de Meranges, passant per l'Estany Llarg i pujant per pendents, sempre cap al nord, fins arribar a la cadena a mig camí entre les cota 2.832 m i el Pic Oriental de la Tosseta de l'Esquella, on trobem un collet d'altitud 2.800 que presenta una àmplia canal cap al nord (40° - 35°), que ens portarà directament al peu de la paret. Calcular poc més de 2 hores d'aproximació.

Descens: Fàcil i evident, des de dalt de la cadena descendim cap al refugi desfent les nostres passes de la marxa d'aproximació.


Observacions: Bonica i solitària vessant amb molt d'ambient, una de les últimes "joies descobertes" per al delit dels pirineistes romàntics, al cor de la Cerdanya.



Redacció Catalunya Aventura: Pako Crestas - Fotografia: Pako Crestas

agència de publicitat
La tanga

Especialitzats en empreses que treballen en el món de l'esport i l'Oci actiu



gestió de xarxes socials
imatge i disseny
marxandatge i publicitat
impressió de gran format i cartelleria
pàgines web
comunicació i premsa
creació i desenvolupament d'esdeveniments
...

tot el que t'imaginis ho tens aquí
www.agencia-latanga.com



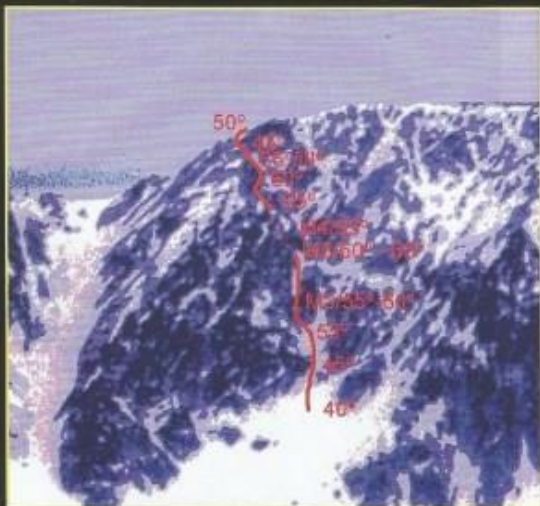
GOULOTTE FANATIK-CRESTAS

Recorregut / dificultat: 300 metres. Mitjana de 50° - 55°, màxima de 65° i M5.

1a ascensió: Jordi Vilamajor i Pako Crestas, el gener de 2012.

Característiques i condicions: Excel·lent via que dibuixa una estreta goulotte enmig d'ambient rocós. Vigilar amb la consistència de certs blocs. Via molt bonica i elegant.

Material útil: Friends variats, cercols de corda i algun tascó.



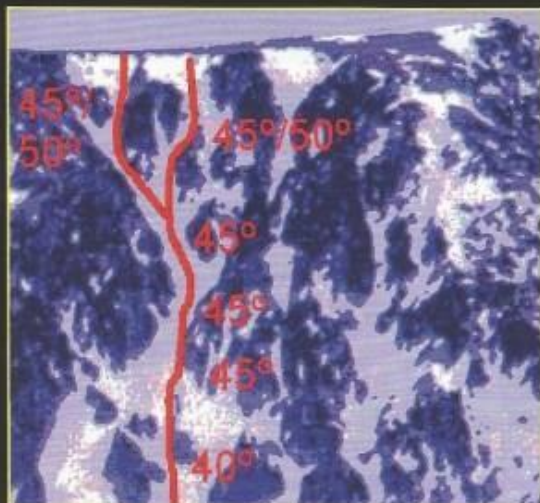
CORREDOR NORD

Recorregut / dificultat: 200 m. Mitjana de 45°, màxima de 50°.

Primera ascensió: sense dades.


Característiques i condicions: acostuma a presentar neu en condicions fins ben entrada la primavera. A l'hivern pot presentar cornises a la part alta.

Material útil: personal bàsic.



Molí de Gósol
Alberg de muntanya

636 564 310
www.molidegosol.com



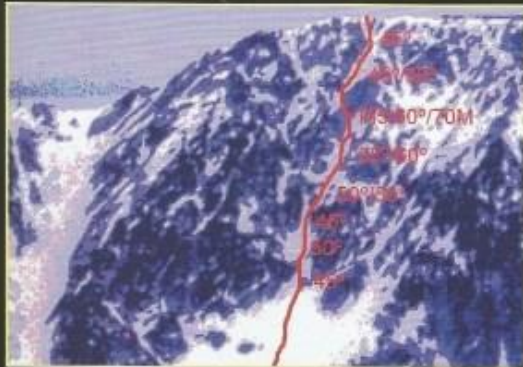
CANAL MARMOLEJO

Recorregut / dificultat: 300 metres. Mitjana de 50° - 55°, màxima de 70° i M5.

1a ascensió: Jordi Vilamajor i Pako Crestas, el març de 2012

Característiques i condicions: Via amb un inici comú amb la Goulotte Fanatik - Crestas, que segueix directe per les rampes de neu situades a la dreta de l'esmentada goulotte, per anar a parar sota un mur. Una fina canaleta ens permet sortir cap a l'esquerra, sent la zona on es concentren les dificultats. Curt llarg de M5 i 70°

Material útil: Friends variats, cercols de corda i 2 pitons.



CANAL DIRECTA

Recorregut / dificultat: 300 metres. Mitjana de 50° - 55°, màxima 60°.

1a ascensió (divulgada): Jordi Vilamajor i Pako Crestas, el març de 2012

Característiques i condicions: Corredor molt elegant que busca sempre la línia més feble d'aquesta zona de la paret, discorre paral·lel i una mica per sobre de la goulotte Fanatik Crestas. Tant al principi com al final tenen traçat comú.

Material útil: Material bàsic i opcionalment alguna assegurança auxiliar (friends).

Autor del reportatge: PAKO CRESTAS (Barcelona, 1969). Actualment viu al Garraf.

Alpinista, excursionista i divulgador de temes relacionats amb la muntanya.

Dissenya i gestiona itineraris excursionistes com la Ruta del Caracremada.

Manté el web www.pakocrestas.com amb el projecte "Catalunya. Un país, mil excursions" i ressenyes d'alpinisme i escalada.

La web també disposa de botiga on-line amb varietat d'articles i marques que ens permet accedir a equipament de primer ordre.

Ha publicat una vintena de llibres i mapes i un centenar de reportatges en revistes especialitzades de muntanya.

NOU ESPECTACLE!
SCALADA

STORIA

UN ESPECTACLE A L'AIRE LLIURE,
GRATUÏT I ÚNIC A EUROPA

Del 4 de juliol a l'1 d'agost de 2015

L'ESPECTACLE A ANDORRA DEL
CIRQUE DU SOLEIL.

visitandorra.com

Andorra

Andorra la Vella
Capital dels Pirineus
www.andorralavella.ad

Alberg la Comella
www.alberg.comella.ad

Alberg la Comella
Ctra. de la Comella s/n
Tel. +376 730 006 / +376 867 080
albergiacomella@comuandorra.ad

RESERVA JA EL TEU PACK
PER NOMÉS
25,45€
1 NIT ALLOTJAMENT (AD)
ALBERG LA COMELLA
+
ENTRADA ASSEGUDA SCALADA